

INFORME DE MONITOREO DE MEDIOS*

Fecha: 05/07/2024

Semananº 27

Coordinación de Vigilancia Epidemiológica

*Vigilancia basada en eventos de interés epidemiológico mediante el monitoreo de medios abiertos de comunicación locales y nacionales.

Reporte de eventos:

Amenaza	Tema	Medio	Fecha	Resumen	Liga	Prioridad	Verificación
RSI	Reactivación del aeropuerto de Cuernavaca	El Sol de Cuernavaca	05 julio 2024	La titular de la Secretaría de Desarrollo Económico y del Trabajo (SDEyT), Ana Cecilia Rodríguez González, confirmó que se han planteado como fecha para presentar este proyecto el próximo 24 de julio y, aunque hasta el momento no es una realidad al 100 por ciento, se tienen altas posibilidades de que esto suceda.	https://www.elsoldecuernavaca.com.mx/fi-nanzas/aeropuerto-de-cuernavaca-habra-vuelos-cuernavaca-ciudad-del-carmen-merida-12190798.html	Bajo	Ratificado
Biológico	Prevención de dengue	El Sol de Cuernavaca	04 julio 2024	El Gobierno de Jojutla, encabezado por Alan Martínez García, inició una campaña intensiva de descacharrización en el municipio con el apoyo de la dirección de Salud y una brigada de Protección Civil.	https://www.elsoldecuernavaca.com.mx/lo-cal/jojutla-llaman-a-ciudadanos-a-eliminar-objetos-que-acumulen-agua-12188668.html	Bajo	Ratificado
Biológico	Proliferación de ratas en zócalo de Cuernavaca	El Sol de Cuernavaca	05 julio 2024	Lo anterior se dio a conocer luego de que en redes sociales se hicieron virales algunos videos en los que se observa a estos roedores , a quienes los usuarios bautizaron como "la fauna del centro de Cuernavaca" . Basta estar unas horas sentado en una banca para confirmar la presencia de estos.	https://www.elsoldecuernavaca.com.mx/lo-cal/proliferacion-de-ratas-en-el-zocalo-de-cuernavaca-es-culpa-de-la-gente-12190611.html	Bajo	Ratificado
Biológico	Criaderos de moscos en fuentes en desuso	Diario de Morelos	05 julio 2024	Aproximadamente 30 fuentes públicas de la capital morelense se encuentran en el olvido total por parte del Ayuntamiento de Cuernavaca, siendo esto un problema grave para la ciudadanía, ya que por la temporada de lluvias se convierten en criaderos de moscos del dengue.	https://www.diariode-morelos.com/noticias/se-convierten-fuentes-en-criaderos-de-mosco-en-cuernavaca	Bajo	Ratificado
Biológico	60 bares que operan en ilegalidad en Cuernavaca	Diario de Morelos	05 julio 2024	El 24 por ciento de los bares y centros nocturnos que existen en Cuernavaca se encuentran operando de manera ilegal y sin ser sancionados por la autoridad municipal, a pesar de que el secretario general del Ayuntamiento de Cuernavaca, Carlos de la Rosa Segura, admitió que tienen conocimiento de la existencia de 60 establecimientos de este tipo.	https://www.diariode-morelos.com/noticias/operan-al-menos-60-bares-en-la-ilegalidad-en-cuernavaca	Bajo	Ratificado
Biológico	8 defunciones por dengue en Morelos	Diario de Morelos	05 julio 2024	Hasta la semana epidemiológica número 26 se registran en la entidad seis mil 892 casos probables de dengue, de los cuales mil 59 fueron confirmados; con estas cifras Morelos se ubica en el "top ten" de entidades con mayor número de casos en el país.	https://www.diariode-morelos.com/noticias/suman-8-muertes-por-dengue-en-morelos	Bajo	Ratificado
Lluvias	Riesgos ante lluvias	Diario de Morelos	05 julio 2024	Protección Civil de Cuernavaca informó que, de acuerdo con un censo que se realizó en la capital morelense, existen al menos 50 bardas, pertenecientes a diversos predios, que están propensas a tener un posible colapso, representando un riesgo para la ciudadanía en esta temporada de lluvias.	https://www.diariode-morelos.com/noticias/est-n-en-riesgo-de-colapso-50-bardas-en-cuernavaca	Bajo	Ratificado
Biológico	Prevención de dengue en Yautepec	Diario de Morelos	05 julio 2024	Con el objetivo de disminuir los contagios de dengue en el municipio, el alcalde Agustín Alonso Mendoza dio inicio a la Campaña de Descacharrización, Nebulización y Abatización para disminuir la población del mosquito vector.	https://www.diariode-morelos.com/noticias/da-alcalde-de-yautepec-banderazo-campa-vs-dengue	Bajo	Ratificado



<http://ssm.gob.mx>



Servicios de Salud Morelos



@MorelosSalud

Callejón Borda N°3 Col. Centro C.P. 62000
Teléfono (777) 312 62 31 / 314 33 36 ext. 222

**Calle Gómez Azcárate No. 205, Col. Lomas de la Selva
C.P. 62270, Cuernavaca, Morelos. Tel.: 777 102 25 56**

Amenaza	Tema	Medio	Fecha	Resumen	Liga	Prioridad	Verificación
Biológico	Incremento a 8 defunciones por dengue en Morelos	La Unión	05 julio 2024	Incrementa a ocho el número de defunciones registradas oficialmente de dengue en Morelos, en tanto que los casos confirmados ascienden a más de un millar en lo que va de este año. Las autoridades locales anunciaron un megaoperativo de control en cinco municipios del estado.	https://www.launion.com.mx/morelos/avances/noticias/253068-convoca-ssm-a-participar-en-megaoperativo-contra-el-dengue.html	Bajo	Ratificado
Biológico	Cantinas que operan sin ningún permiso	La Jornada	05 julio 2024	El secretario municipal, Carlos de la Rosa Segura, acusó la operación en Cuernavaca de hasta 60 cantinas clandestinas, que no tienen ningún tipo de permiso, autorización o razón social, en una de ellas ocurrió el ataque armado de esta semana que provocó la muerte de dos personas y heridas a otras dos en la colonia Antonio Barona.	https://www.lajornadamorelos.mx/sociedad/hasta-sesenta-cantinas-clandestinas-operan-en-cuernavaca/	Bajo	Ratificado
Biológico	Mega operativo vs dengue	La Crónica	05 julio 2024	La Secretaría de Salud, a través de Servicios de Salud de Morelos (SSM), informó que se realizará, del 08 al 12 de julio, un megaoperativo contra el dengue, zika y chikungunya para eliminar criaderos de mosquitos en los municipios de Axochiapan, Cuautla, Puente de Ixtla, Xoxocotla y Zacatepec.	https://lacronicademorelos.com/ssm-convoca-a-participar-en-megaoperativo-contra-el-dengue-en-axochiapan-cuautla-puente-de-ixtla-xoxocotla-y-zacatepec/	Bajo	Ratificado
Social	Será creada la secretaria de seguridad pública	La Crónica	05 julio 2024	Desde su gira de agradecimiento en Axochiapan, Morelos, la gobernadora electa Margarita González Saravia celebró el nombramiento de Omar García Harfuch, de quien dijo, "tengo excelente relación y ya hemos hablado de la creación de la Secretaría de Seguridad Pública en Morelos".	https://lacronicademorelos.com/sera-creada-la-secretaria-de-seguridad-publica-de-morelos-lo-cual-ya-esta-hablado-con-omar-garcia-harfuch-proximo-titular-del-ramo-a-nivel-federal/	Bajo	Ratificado



<http://ssm.gob.mx>



Servicios de Salud Morelos



@MorelosSalud

Callejón Borda N°3 Col. Centro C.P. 62000
Teléfono (777) 312 62 31 / 314 33 36 ext. 222

**Calle Gómez Azcárate No. 205, Col. Lomas de la Selva
C.P. 62270, Cuernavaca, Morelos. Tel.: 777 102 25 56**

INFORME DE RIESGOS METEOROLOGICOS

Fecha: 05/07/2024

Semananº27

Coordinación de Vigilancia Epidemiológica

Fuente: Servicio Meteorológico Nacional de México, CONAGUA. <https://proteccioncivil.morelos.gob.mx/>

EL CENTRO DEL HURACÁN BERYL HA INGRESADO A LA PENÍNSULA DE YUCATÁN Y OCASIONARÁ LLUVIAS PUNTUALES TORRENCIALES QUE PODRÍAN GENERAR ENCHARCAMIENTOS O INUNDACIONES

El **ciclón tropical Beryl** tocó tierra a las 05:05 horas como huracán de categoría 2 al norte de Tulum, Q. Roo, recorrerá el norte de la Península de Yucatán e ingresará esta tarde al Golfo de México, ocasionará **lluvias puntuales torrenciales** en Campeche, Yucatán y Quintana Roo, y **puntuales intensas** en Chiapas y Tabasco, todas acompañadas de descargas eléctricas, *las cuales podrían generar encharcamientos en la Península de Yucatán, así como deslaves o inundaciones y crecida de ríos en Chiapas y Tabasco.* Asimismo, se pronostican **vientos con rachas de 110 a 130 km/h** en Campeche, Yucatán y Quintana Roo y **oleaje de 3 a 5 metros de altura con posible formación de trombas marinas en sus costas**. Por otra parte, un **canal de baja presión** que se extiende a lo largo de la Sierra Madre Occidental, hasta el centro del país, en interacción con **inestabilidad en altura**, generarán chubascos y lluvias puntuales fuertes a muy fuertes en el noroeste, norte, occidente, centro, oriente y sur de la República Mexicana. La depresión tropical **Aletta** se localizó a 485 km al sur-sureste de Cabo San Lucas, B.C.S., con avance hacia el oeste-noroeste, alejándose gradualmente de las costas nacionales y dejando de afectar al territorio nacional. Finalmente, se mantendrá el ambiente cálido a caluroso en el noroeste, norte, noreste, occidente, oriente, sur y sureste de la República Mexicana, pronosticándose temperaturas máximas muy calurosas, superiores a 40 °C en zonas de Baja California, Sonora, Sinaloa, Chihuahua y Coahuila.

Para más información sobre el **huracán Beryl** en el Océano Atlántico, consultar:

<https://smn.conagua.gob.mx/es/pronosticos/avisos/aviso-de-ciclon-tropical-en-el-oceano-atlantico>

Para más información de la **tormenta tropical Aletta** en el Océano Pacífico, consultar:

<https://smn.conagua.gob.mx/es/pronosticos/avisos/aviso-de-ciclon-tropical-en-el-oceano-pacifico>

Intervalo de chubascos con lluvias puntuales fuertes (25 a 50 mm):

Estado de México, Ciudad de México, **Morelos** y Puebla.

Temperaturas máximas 30-35 °C:

Morelos, Veracruz, Tabasco, Oaxaca y Chiapas.

Pronóstico en región Mesa Central:

Cielo medio nublado a nublado durante el día, con lluvias puntuales fuertes en Morelos y Puebla y lluvias con chubascos en Guanajuato, Querétaro, Hidalgo y Tlaxcala, todas con descargas eléctricas, *las cuales podrían reducir la visibilidad, ocasionar inundaciones, deslaves y encharcamientos, así como incrementar los niveles de ríos y arroyos.* Ambiente fresco por la mañana, con bancos de niebla en zonas altas y frío en zonas montañosas de Puebla. Durante la tarde, ambiente templado a cálido. Viento del este y noreste de 10 a 25 km/h en la región.



Recomendaciones de Protección Civil

LLUVIAS ALTAS E INUNDACIONES:

- Localiza los lugares altos y las rutas por donde puedas llegar a los refugios temporales. Infórmate a través de los medios de comunicación y redes sociales oficiales de los avisos o pronósticos de lluvias.
- Obedece las recomendaciones de las unidades de Protección Civil.
- No invadas las zonas cercanas a los ríos.
- Evita cruzar puentes cuando el nivel del río lo alcance.
- Si habitas en cañadas o laderas muy inclinadas, evita acercarte al río, ya que éste puede arrastrar piedras, lodo, troncos de árboles y otros escombros que pueden causarte daño.
- Práctica con tiempo una evacuación pronta, hacia la zona más segura, alta y cercana. Evita caminar en zonas inundadas
- Evita cruzar cualquier río en vehículo o caminando, y mantente lejos de la corriente.

Nivel de moderado

Existe riesgo meteorológico para la población en general.

Los riesgos se presentan debido a lluvias intensas y prolongadas, que se acumulan en zonas bajas con drenaje deficiente, por las pendientes que son reducidas o por arroyos azolvados. Este tipo de inundaciones se presentan por la topografía del terreno, a que los suelos son impermeables (no permiten la infiltración al suelo) y porque se rebasa la capacidad de conducción de las corrientes de agua, barrancas y apantles. Debido al gran número de barrancas en la Región, existen riesgos de inundación ocasionados por el desbordamiento de las mismas.



<http://ssm.gob.mx>



Servicios de Salud Morelos



@MorelosSalud

Callejón Borda N°3 Col. Centro C.P. 62000
Teléfono (777) 312 62 31 / 314 33 36 ext. 222

**Calle Gómez Azcárate No. 205, Col. Lomas de la Selva
C.P. 62270, Cuernavaca, Morelos. Tel.: 777 102 25 56**

INFORME DE MONITOREO VOLCÁNICO Y SISMOLÓGICO


Fecha: 05/07/2024

Semana N°27

Coordinación de Vigilancia Epidemiológica

Fuente: Servicio Sismológico Nacional, UNAM. / Centro nacional de Prevención de Desastres (CENAPRED)-SEGOB, SENEAM-SCT y NOAA.

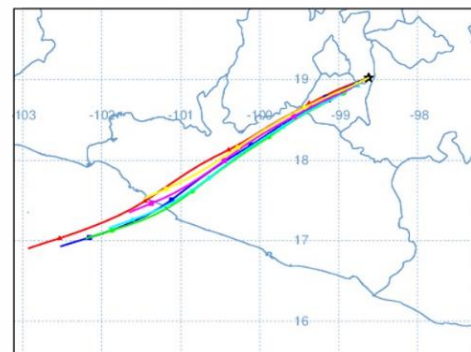
En las últimas 24 horas, mediante los sistemas de **monitoreo del volcán Popocatepetl**, se detectaron **31 exhalaciones** de baja intensidad, acompañadas de vapor de agua, gases volcánicos y en ocasiones de ligeras cantidades de ceniza. Debido a las condiciones de nubosidad en la zona, **durante la mañana y hasta el momento de este reporte se tiene visibilidad parcial hacia el cráter del volcán**. La dirección de los **vientos es oeste-noroeste**.


NIVEL DE ALERTA		AMARILLO-FASE 2	RECOMENDACIONES PARA LA FASE AMARILLO FASE 2
		<p>El volcán presenta incremento en su actividad, con explosiones esporádicas:</p> <ul style="list-style-type: none"> Pluma continúa de vapor de agua y gas. Caída de ceniza leves a moderadas en poblaciones cercanas. Lanzamiento de fragmentos incandescentes y posibilidad de flujos piroclásticos de corto alcance asociado a las explosiones. Crecimiento y destrucción de domos de lava. Flujos de lodo o escombros de corto alcance. 	<ol style="list-style-type: none"> Continuar con el radio de seguridad de 12 km, por lo que la permanencia en esa área no está permitida. Controlar el tránsito entre Santiago Xalitlintla y San Pedro Nexapa, vía Paso de Cortés. A las autoridades de Protección Civil, mantener sus procedimientos preventivos, de acuerdo con sus planes operativos. A la población se le recomienda eleva la atención a los avisos de las autoridades de su localidad y se exhorta a no acercarse al volcán, y mucho menos al cráter. Mantenerse fuera de cañadas ante posibles flujos de lodo, principalmente en temporada de lluvias.

PRONÓSTICO DE CAIDA DE CENIZA

En caso de una exhalación de ceniza volcánica, el pronóstico de trayectoria hacia el **suroeste** (simulando exhalación cada hora en las próximas 6 horas), a su paso por la zona sureste del Estado de México; **zona noreste, centro y oeste-suroeste del estado de Morelos** y zona norte, noroeste y centro-oeste del estado de Guerrero, para las **primeras 12 horas de pronóstico** (de las 14:00 a las 02:00 hora local). Posteriormente, para las **últimas 12 horas de pronóstico** (de las 02:00 a las 14:00 hora local del día siguiente), las trayectorias continuarían sobre la zona norte, noroeste, centro-oeste y suroeste del estado de Guerrero y sobre el Océano Pacífico.

SIN REPORTE DE CAIDA DE CENIZA AL MOMENTO DE ESTE REPORTE



SISMOS	<p>Se registró sismo de magnitud de 4.1 grados Richter, a las 05:37:45 hrs con localización del epicentro a 5 km al suroeste de San Marcos, Guerrero.</p> <p>NO PERCIBIDO EN EL ESTADO DE MORELOS.</p>		
	REPORTE DE DAÑOS A LA POBLACION		
	PROTECCIÓN CIVIL	Sin reporte de daños a la población ni a la infraestructura en salud.	



<http://ssm.gob.mx>



Servicios de Salud Morelos



@MorelosSalud

Callejón Borda N°3 Col. Centro C.P. 62000
Teléfono (777) 312 62 31 / 314 33 36 ext. 222

**Calle Gómez Azcárate No. 205, Col. Lomas de la Selva
C.P. 62270, Cuernavaca, Morelos. Tel.: 777 102 25 56**

INFORME DE MONITOREO DE TEMPERATURAS Y CALIDAD DEL AIRE

Fecha: 05/07/2024

Semana N°27

Coordinación de Vigilancia Epidemiológica

Fuente: Comisión Estatal de Agua (CEAGUA)

**PRONOSTICO DE TEMPERATURAS POR
MUNICIPIO**

**TEMPERATURAS MÁXIMAS Y MÍNIMAS,
ULTIMAS 24 HRS**

Municipio	Min.	Max.	Municipio	Min.	Max.
Amacuzac	19°	32°	Tepalcingo	20°	31°
Cuautla	17°	28°	Ayala	17°	29°
Jiutepec	17°	26°	Huitzilac	11°	18°
Temixco	16°	30°	Tepoztlán	13°	25°
Tlaltizapán	17°	29°	Zacualpan	15°	25°
Axochiapan	20°	33°	Tlalquitenango	18°	35°
Cuernavaca	14°	27°	Puente de Ixtla	17°	34°
Jojutla	18°	35°			

Mínimas

Huitzilac	11° 18°
Tetela del Volcán	11° 22°
Totolapan	12° 23°
Ocuituco	12° 24°

Máximas

Tlalquitenango	18° 35°
Jojutla	18° 35°
Axochiapan	20° 33°
Zacatepec	19° 31°

CALIDAD DEL AIRE

ÍNDICE AIRE Y SALUD

NIVEL DE RIESGO ASOCIADO

RECOMENDACIONES

**GRUPOS
SENSIBLES**

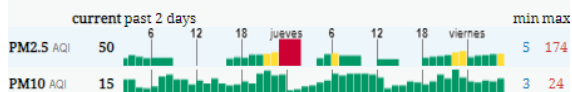
**PARA TODA
LA
POBLACIÓN**

Estación de Monitoreo Cuernavaca Centro, Morelos

50

Moderado

Updated on Friday 6:00
temperature: 17°C



Moderado

Las personas sensibles pueden experimentar síntomas respiratorios (asmáticos), posible agravamiento de enfermedad pulmonar y cardiaca en personas con enfermedad cardiopulmonar y adultos mayores.

Considera reducir las actividades físicas vigorosas al aire libre.

Disfruta las actividades al aire libre.



<http://ssm.gob.mx>



Servicios de Salud Morelos



@MorelosSalud

Callejón Borda N°3 Col. Centro C.P. 62000
Teléfono (777) 312 62 31 / 314 33 36 ext. 222

**Calle Gómez Azcárate No. 205, Col. Lomas de la Selva
C.P. 62270, Cuernavaca, Morelos. Tel.: 777 102 25 56**

INFORME DE MONITOREO EPIDEMIOLÓGICO

Fecha: 05/07/2024

Semanan°27

Coordinación de Vigilancia Epidemiológica

Fuente: Jurisdicciones Sanitarias del estado de Morelos.

JURISDICCION SANITARIA I:

- ☞ AL MOMENTO DE ESTE REPORTE Y COMO PARTE DEL SEGUIMIENTO A LOS CASOS DE IMPORTANCIA EPIDEMIOLOGICA LA UIES ESTATAL **NO HA RECIBIDO INFORME DE EVENTOS EXTRAORDINARIOS DE NOTIFICACION INMEDIATA** POR PARTE DE LA JURISDICCION SANITARIA DE:
- **TEMPERATURAS NATURALES EXTREMAS**

JURISDICCION SANITARIA II:

- ☞ AL MOMENTO DE ESTE REPORTE Y COMO PARTE DEL SEGUIMIENTO A LOS CASOS DE IMPORTANCIA EPIDEMIOLOGICA LA UIES ESTATAL **NO HA RECIBIDO INFORME DE EVENTOS EXTRAORDINARIOS DE NOTIFICACION INMEDIATA** POR PARTE DE LA JURISDICCION SANITARIA DE:
- **TEMPERATURAS NATURALES EXTREMAS**

JURISDICCION SANITARIA III:

- ☞ AL MOMENTO DE ESTE REPORTE Y COMO PARTE DEL SEGUIMIENTO A LOS CASOS DE IMPORTANCIA EPIDEMIOLOGICA LA UIES ESTATAL **NO HA RECIBIDO INFORME DE EVENTOS EXTRAORDINARIOS DE NOTIFICACION INMEDIATA** POR PARTE DE LA JURISDICCION SANITARIA DE:
- **TEMPERATURAS NATURALES EXTREMAS**

SISTEMA NOTINMED

○ Brote de ENFERMEDAD: DENGUE CON SIGNOS DE ALARMA

- ☞ Folio: **NM00332597-0**
- ☞ Municipio: **JOJUTLA**
- ☞ Lugar: **TEHUIXTLA**
- ☞ Población afectada: **13 casos**
- ☞ Defunciones: **0**
- ☞ Fecha de inicio de brote: **29/06/2024**
- ☞ Caso índice: **29/06/2024**
- ☞ Tasa de ataque: **0.11%**
- ☞ Tasa de letalidad: **0%**
- ☞ Fecha probable de cierre de brote: **29/07/2024**



<http://ssm.gob.mx>



Servicios de Salud Morelos



@MorelosSalud

Callejón Borda N°3 Col. Centro C.P. 62000
Teléfono (777) 312 62 31 / 314 33 36 ext. 222

**Calle Gómez Azcárate No. 205, Col. Lomas de la Selva
C.P. 62270, Cuernavaca, Morelos. Tel.: 777 102 25 56**